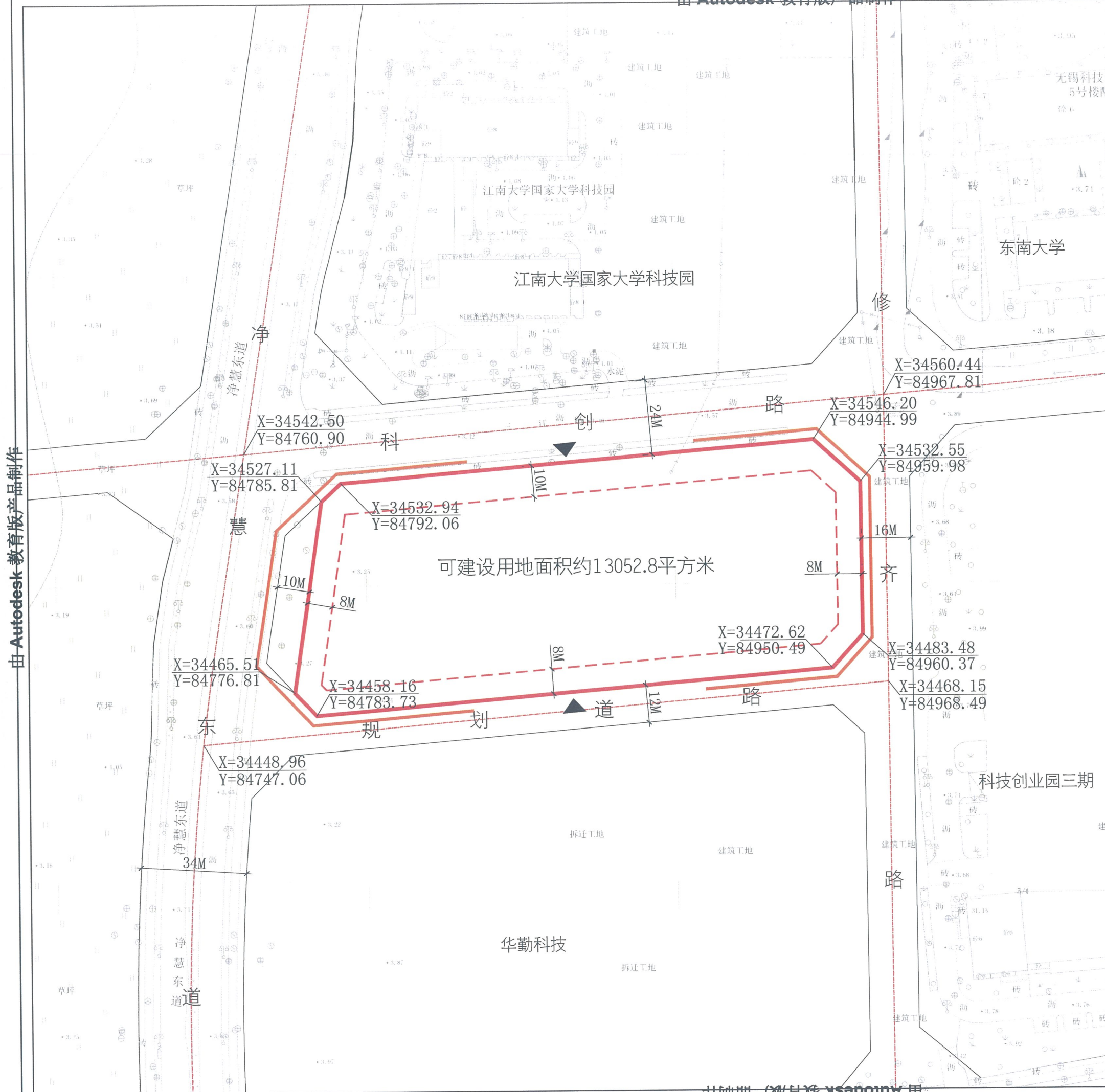


### 控规管理单元 (XQ-TKY-KCQ-YFQ)



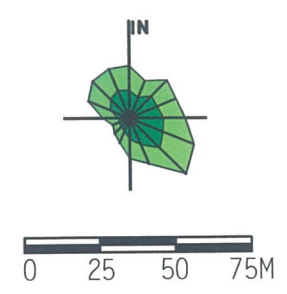
由 Autodesk 教育版产品制作

由 Autodesk 教育版产品制作



可建设用地面积约13052.8平方米


坐标标注: X=34560.44, Y=84967.81; X=34546.20, Y=84944.99; X=34532.55, Y=84959.98; X=34472.62, Y=84950.49; X=34483.48, Y=84960.37; X=34468.15, Y=84968.49; X=34458.16, Y=84783.73; X=34465.51, Y=84776.81; X=34448.96, Y=84747.06; X=34527.11, Y=84785.81; X=34542.50, Y=84760.90



说明:  
本地块一年内未签订国有土地使用权出让合同的, 地块规划图自行失效。

### 图例

- 道路红线及中心线
- 可建设用地范围线
- 建筑控制线
- 高层建筑控制线
- 地下空间控制线
- 禁止机动车出入口控制线
- 机动车开口方向
- 高压线及高压控制走廊
- 轨道交通控制线
- 文物保护范围
- 现状保留建筑
- 绿地范围
- 尺寸标注
- 坐标标注



### 无锡市自然资源和规划局地块规划图

|       |                   |      |                   |
|-------|-------------------|------|-------------------|
| 地块位置  | 修齐路-规划道路-净慧东道-科创路 |      |                   |
| 地块名称  | 净慧东道与科创路交叉口东南侧地块  | 地块编号 | XDG (XQ)-2018-44号 |
| 所属行政区 | 新吴区               | 日期   | 2019年8月           |